	இந்தியஅரசு இந்திய வானிலை ஆய்வுதுறை மண்டல வானிலை ஆய்வுமையம் 6, கல்லூரிசாலை, சென்னை600006 - தொலைபேசி: 044- 2827195		**GOVERNMENT OF INDIA** INDIA METEOROLOGICAL DEPARTMENT Regional Meteorological Centre No. 6, College Road, Chennai–600006 Phone: 044- 28271951

நாள்: 13-06-2025	**நேரம்: 13:15 மணி**

தமிழகம், புதுவை மற்றும் காரைக்கால் பகுதிகளுக்கான தினசரி வானிலை அறிக்கை

கடந்த 24 மணி நேரத்திற்கான வானிலை தொகுப்பு:

தமிழகத்தில் ஒருசில இடங்களில் மழை பெய்துள்ளது. புதுவை மற்றும் காரைக்கால் பகுதிகளில் வறண்ட வானிலை நிலவியது.

பதிவான மழை அளவு (சென்டிமீட்டரில்):

மண்டலம் 11 நெற்குன்றம் (சென்னை) 17,

மண்டலம் 02 மணலி புதுநகரம் (சென்னை) 14,

மண்டலம் 02 மணலி (சென்னை) 12,

மண்டலம் கொரட்டூர் (சென்னை) 11,

அரக்கோணம் (ராணிப்பேட்டை) 10,

ஊத்துக்கோட்டை (திருவள்ளூர்), மண்டலம் 11 வளசரவாக்கம் (சென்னை) தலா 9,

பூண்டி (திருவள்ளூர்), மண்டலம் 07 அயப்பாக்கம் (சென்னை), மண்டலம் 06 பெரம்பூர் (சென்னை), கும்மிடிப்பூண்டி (திருவள்ளூர்), மண்டலம் 07 அம்பத்தூர் (சென்னை) தலா 8,

மண்டலம் 03 புழல் (சென்னை), பொன்னேரி (திருவள்ளூர்), மின்னல் (ராணிப்பேட்டை), திருத்தணி (திருவள்ளூர்) தலா 7,

புழல் ARG (திருவள்ளூர்), அம்பத்தூர் (Rev) (திருவள்ளூர்), ஆவடி (திருவள்ளூர்), பூந்தமல்லி ARG (திருவள்ளூர்) தலா 6,

மண்டலம் 03 மாதவரம் (சென்னை), மண்டலம் 11 மதுரவாயல் (சென்னை), திருவள்ளூர் (திருவள்ளூர்), மண்டலம் 06 கொளத்தூர் (சென்னை), அயனாவரம் தாலுகா அலுவலகம் (சென்னை), செங்குன்றம் (திருவள்ளூர்), மண்டலம் 04 காசிமேடு (சென்னை), மண்டலம் 08 அண்ணாநகர் மேற்கு (சென்னை), மண்டலம் 01 கத்திவாக்கம் (சென்னை), சோழவரம் (திருவள்ளூர்), பூந்தமல்லி (திருவள்ளூர்), பள்ளிப்பட்டு (திருவள்ளூர்) தலா 5,

மண்டலம் 18 அமைந்தக்கரை (சென்னை), பனப்பாக்கம் (ராணிப்பேட்டை), வில்லிவாக்கம் ARG (திருவள்ளூர்), வம்பன் KVK AWS (புதுக்கோட்டை), சின்கோனா (கோயம்புத்தூர்), ஸ்ரீபெரும்புதூர் (காஞ்சிபுரம்), குண்டாறு அணை (தென்காசி), திருத்தணி PTO (திருவள்ளூர்), திருத்தணி AWS (திருவள்ளூர்) தலா 4,

செம்பரம்பாக்கம் ARG (திருவள்ளூர்), குன்றத்தூர் (காஞ்சிபுரம்), பெரம்பூர் (சென்னை), திருவாலங்காடு (திருவள்ளூர்), செம்பரம்பாக்கம்-REV (திருவள்ளூர்), திருவண்ணாமலை AWS (திருவண்ணாமலை), சின்னக்கல்லார் (கோயம்புத்தூர்), ராணிப்பேட்டை AWS (ராணிப்பேட்டை), தாமரைப்பாக்கம் (திருவள்ளூர்), CD மருத்துவமனை தண்டையார்பேட்டை (சென்னை), ஜெயா பொறியியல் கல்லூரி AWS (திருவள்ளூர்), பாலமோர் (கன்னியாகுமரி), எண்ணூர் AWS (திருவள்ளூர்), பெருஞ்சாணி அணை (கன்னியாகுமரி) தலா 3,

சுருளக்கோடு (கன்னியாகுமரி), புத்தன் அணை (கன்னியாகுமரி), வால்பாறை PTO (கோயம்புத்தூர்), உபாசி TRF AWS (கோயம்புத்தூர்), அவலாஞ்சி (நீலகிரி), செங்கோட்டை (தென்காசி), திற்பரப்பு (கன்னியாகுமரி), சிற்றாறு-I (கன்னியாகுமரி), சோலையார் (கோயம்புத்தூர்), தாலுகா அலுவலகம் பந்தலூர் (நீலகிரி), பேச்சிப்பாறை AWS (கன்னியாகுமரி), பேச்சிப்பாறை (கன்னியாகுமரி), நெய்யூர் AWS (கன்னியாகுமரி), குளச்சல்

(கன்னியாகுமரி), மண்டலம் 01 திருவொற்றியூர் (சென்னை), ராணிப்பேட்டை (ராணிப்பேட்டை), தென்காசி AWS (தென்காசி) தலா 2,

வாலாஜா (ராணிப்பேட்டை), அடையாமடை (கன்னியாகுமரி), அடவிநயினார் அணை (தென்காசி), ஆற்காடு (ராணிப்பேட்டை), வால்பாறை PAP (கோயம்புத்தூர்), தர்மபுரி PTO (தர்மபுரி), முக்கடல் அணை (கன்னியாகுமரி), உத்திரமேரூர் (காஞ்சிபுரம்), வால்பாறை தாலுகா அலுவலகம் (கோயம்புத்தூர்), RSCL-3 செம்மேடு (விழுப்புரம்), கொரட்டூர் (திருவள்ளூர்), மேல் பவானி (நீலகிரி), ஆனைமடுவு அணை (சேலம்), செஞ்சி (விழுப்புரம்), கன்னிமார் (கன்னியாகுமரி), குழித்துறை (கன்னியாகுமரி), சிவலோகம்(சிற்றாறு-II) (கன்னியாகுமரி), காவேரிப்பாக்கம் (ராணிப்பேட்டை), இரணியல் (கன்னியாகுமரி), பென்னாகரம் (தர்மபுரி), விண்ட் வொர்த் எஸ்டேட் (நீலகிரி), குருந்தன்கோடு (கன்னியாகுமரி), சென்னை ஆட்சியர் அலுவலகம் (சென்னை), நாகர்கோயில் (கன்னியாகுமரி), கன்னியாகுமரி (கன்னியாகுமரி), நடுவட்டம் (நீலகிரி), பெரியாறு (தேனி), கோழிப்போர்விளை (கன்னியாகுமரி), சோளிங்கர் (ராணிப்பேட்டை), களியல் (கன்னியாகுமரி), நாகர்கோயில் ARG (கன்னியாகுமரி) தலா 1.

வெப்பநிலை நிலவரம்:

அதிகபட்ச வெப்பநிலை :- மதுரை (விமான நிலையம்): 38.7° செல்சியஸ்

குறைந்தபட்ச வெப்பநிலை (சமவெளிப்பகுதிகளில்):- கரூர் பரமத்தி : 22.5° செல்சியஸ்

கடந்த 24 மணி நேரத்தில், தமிழகத்தில் அதிகபட்ச வெப்பநிலை ஒருசில இடங்களில் 1-2° செல்சியஸ் உயர்ந்துள்ளது. ஏனைய தமிழகம், புதுவை மற்றும் காரைக்கால் பகுதிகளில் அதிகபட்ச வெப்பநிலையில் பெரிய மாற்றம் ஏதுமில்லை.

தமிழகத்தில் அதிகபட்ச வெப்பநிலை ஓரிரு இடங்களில் 2-3° செல்சியஸ் இயல்பை விட அதிகமாகவும், ஏனைய தமிழகம், புதுவை மற்றும் காரைக்கால் பகுதிகளில் பொதுவாக இயல்பை ஒட்டியும் இருந்தது.

24 மணிநேரவெப்பநிலைமாறுதல்: (அதிகபட்சவெப்பநிலை)

மிக அதிகரித்துள்ளது (4.1°செல்சியஸ் அல்லது அதற்கு அதிகம்)	----------
கணிசமாகஅதிகரித்துள்ளது (2.1°செல்சியஸ்முதல்4.0°செல்சியஸ்வரை)	**நீலகிரி, கடலூர் மற்றும் சேலம் மாவட்டங்களில்**
கணிசமாககுறைந்துள்ளது (- 2.1°செல்சியஸ்முதல்- 4.0 °செல்சியஸ்வரை)	**தஞ்சாவூர் மாவட்டத்தில்**
மிகவும்குறைந்துள்ளது (-4.1°செல்சியஸ்அல்லதுஅதற்கும் குறைவாக)	----------
பெரிய மாற்றமில்லை (-2.0° செல்சியஸ்முதல் 2.0°செல்சியஸ்வரை)	**மற்ற ஏனைய மாவட்டங்களில்**

இயல்புநிலையிலிருந்துவெப்பஅளவின்வேறுபாடு: (அதிகபட்சவெப்பநிலை)

இயல்பை விட மிக மிக அதிகம் (5.1° செல்சியஸ் அல்லது அதற்கு அதிகம்)	----------
இயல்பை விட மிக அதிகம் (3.1 °செல்சியஸ்முதல்5.0 °செல்சியஸ்வரை)	**கரூர் மாவட்டத்தில்**
இயல்பை விட அதிகம் (1.6°செல்சியஸ்முதல் 3.0° செல்சியஸ்வரை)	**நீலகிரி மற்றும் மதுரை மாவட்டங்களில்**
இயல்பை விட குறைவு (- 1.6°செல்சியஸ்முதல்3.0° செல்சியஸ்வரை)	**சென்னை, திருவள்ளூர் மாவட்டங்கள் மற்றும் புதுவையில்**
இயல்பை விட மிக குறைவு (- 3.1 °செல்சியஸ்முதல்5.0° செல்சியஸ்வரை)	----------
இயல்பை விட மிக மிக குறைவு (-5.1 ° செல்சியஸ் அல்லது அதற்குகீழ்)	----------
இயல்பு நிலை (-1.5°செல்சியஸ்முதல் 1.5 ° செல்சியஸ்வரை)	**மற்ற ஏனைய மாவட்டங்களில்**

அடுத்த ஏழு தினங்களுக்கான வானிலை முன்னறிவிப்பு மற்றும் எச்சரிக்கை:

- வடக்கு கர்நாடகா – தெலுங்கானா – ஆந்திரா பகுதிகளின் மேல் ஒரு வளிமண்டல மேலடுக்கு சுழற்சி நிலவுகிறது.
- தென்னிந்திய பகுதிகளின் மேல் ஒரு வளிமண்டல கீழடுக்கு சுழற்சி நிலவுகிறது.

13-06-2025: தமிழகத்தில் ஒருசில இடங்களிலும், புதுவை மற்றும் காரைக்கால் பகுதிகளிலும், இடி, மின்னலுடன் கூடிய லேசானது முதல் மிதமான மழை பெய்யக்கூடும். ஓரிரு இடங்களில் பலத்த தரைக்காற்று மணிக்கு 40 முதல் 50 கிலோ மீட்டர் வேகத்தில் வீசக்கூடும்.
கோயம்புத்தூர் மாவட்ட மலைப்பகுதிகள், நீலகிரி மற்றும் மாவட்டங்களில் ஓரிரு இடங்களில் கன முதல் மிக கனமழையும், திருநெல்வேலி மாவட்ட மலைப்பகுதிகள், ஈரோடு, கிருஷ்ணகிரி, தர்மபுரி, தென்காசி, தேனி மற்றும் கன்னியாகுமரி மாவட்டங்களில் ஓரிரு இடங்களில் கனமழையும் பெய்யவாய்ப்புள்ளது.

14-06-2025: தமிழகத்தில் ஒருசில இடங்களிலும், புதுவை மற்றும் காரைக்கால் பகுதிகளிலும், இடி, மின்னலுடன் கூடிய லேசானது முதல் மிதமான மழை பெய்யக்கூடும். ஓரிரு இடங்களில் பலத்த தரைக்காற்று மணிக்கு 40 முதல் 50 கிலோ மீட்டர் வேகத்தில் வீசக்கூடும்.
நீலகிரி மாவட்டத்தில் ஓரிரு இடங்களில் கன முதல் அதி கனமழையும், கோயம்புத்தூர் மற்றும் திருநெல்வேலி மாவட்டங்களின் மலைப்பகுதிகள், தென்காசி மற்றும் கன்னியாகுமரி மாவட்டங்களில் ஓரிரு இடங்களில் கன முதல் மிக கனமழையும், தேனி மற்றும் திண்டுக்கல் மாவட்டங்களில் ஓரிரு இடங்களில் கனமழையும் பெய்யவாய்ப்புள்ளது.

15-06-2025: தமிழகத்தில் ஒருசில இடங்களிலும், புதுவை மற்றும் காரைக்கால் பகுதிகளிலும், லேசானது முதல் மிதமான மழை பெய்யக்கூடும். ஓரிரு இடங்களில் பலத்த தரைக்காற்று மணிக்கு 40 முதல் 50 கிலோ மீட்டர் வேகத்தில் வீசக்கூடும்.
நீலகிரி மாவட்டத்தில் ஓரிரு இடங்களில் கன முதல் அதி கனமழையும், கோயம்புத்தூர் மற்றும் திருநெல்வேலி மாவட்டங்களின் மலைப்பகுதிகள், தேனி, தென்காசி மற்றும் கன்னியாகுமரி மாவட்டங்களில் ஓரிரு இடங்களில் கன முதல் மிக கனமழையும், திருப்பூர், திண்டுக்கல், மதுரை மற்றும் விருதுநகர் மாவட்டங்களில் ஓரிரு இடங்களில் கனமழையும் பெய்யவாய்ப்புள்ளது.

16-06-2025: தமிழகத்தில் ஒருசில இடங்களிலும், புதுவை மற்றும் காரைக்கால் பகுதிகளிலும் லேசானது முதல் மிதமான மழை பெய்யக்கூடும். ஓரிரு இடங்களில் பலத்த தரைக்காற்று மணிக்கு 40 முதல் 50 கிலோ மீட்டர் வேகத்தில் வீசக்கூடும்.
கோயம்புத்தூர் மாவட்ட மலைப்பகுதிகள் மற்றும் நீலகிரி மாவட்டத்தில் ஓரிரு இடங்களில் கன முதல் மிக கனமழையும், திருநெல்வேலி மாவட்ட மலைப்பகுதிகள், தேனி, தென்காசி மற்றும் கன்னியாகுமரி மாவட்டங்களில் ஓரிரு இடங்களில் கனமழையும் பெய்ய வாய்ப்புள்ளது.

17-06-2025: தமிழகத்தில் ஒருசில இடங்களிலும், புதுவை மற்றும் காரைக்கால் பகுதிகளிலும் லேசானது முதல் மிதமான மழை பெய்யக்கூடும். ஓரிரு இடங்களில் பலத்த தரைக்காற்று மணிக்கு 40 முதல் 50 கிலோ மீட்டர் வேகத்தில் வீசக்கூடும்.
நீலகிரி மாவட்டத்தில் ஓரிரு இடங்களில் கன முதல் மிக கனமழையும், கோயம்புத்தூர் மாவட்ட மலைப்பகுதிகள், தேனி மற்றும் தென்காசி மாவட்டங்களில் ஓரிரு இடங்களில் கனமழையும் பெய்யவாய்ப்புள்ளது.

18-06-2025: தமிழகத்தில் ஓரிரு இடங்களிலும், புதுவை மற்றும் காரைக்கால் பகுதிகளிலும் லேசானது முதல் மிதமான மழை பெய்யக்கூடும்.
நீலகிரி மற்றும் கோயம்புத்தூர் மாவட்டத்தின் மலைப்பகுதிகளில் ஓரிரு இடங்களில் கனமழையும் பெய்யவாய்ப்புள்ளது.

19-06-2025: தமிழகத்தில் ஓரிரு இடங்களிலும், புதுவை மற்றும் காரைக்கால் பகுதிகளிலும் லேசானது முதல் மிதமான மழை பெய்யக்கூடும்.

அதிகபட்ச வெப்பநிலை பற்றிய முன்னறிவிப்பு:

இயல்பு நிலையிலிருந்து அதிகபட்ச வெப்ப அளவின் வேறுபாடு:

13-06-2025: தமிழகம், புதுவை மற்றும் காரைக்கால் பகுதிகளில் ஓரிரு இடங்களில் அதிகபட்ச வெப்பநிலை 2-3° செல்சியஸ் இயல்பை விட அதிகமாக இருக்கக்கூடும்

சென்னை மற்றும் புறநகர் பகுதிகளுக்கான வானிலை முன்னறிவிப்பு:

இன்று (13-06-2025): வானம் ஓரளவு மேகமூட்டத்துடன் காணப்படும். நகரின் ஒருசில பகுதிகளில் இடி, மின்னலுடன் கூடிய லேசான / மிதமான மழை பெய்ய வாய்ப்புள்ளது. அதிகபட்ச வெப்பநிலை 37-38° செல்சியஸை ஒட்டியும், குறைந்தபட்ச வெப்பநிலை 26-27° செல்சியஸை ஒட்டியும் இருக்கக்கூடும்.

நாளை (14-06-2025): வானம் ஓரளவு மேகமூட்டத்துடன் காணப்படும். நகரின் ஒருசில பகுதிகளில் இடி, மின்னலுடன் கூடிய லேசான / மிதமான மழை பெய்ய வாய்ப்புள்ளது. அதிகபட்ச வெப்பநிலை 36-37° செல்சியஸை ஒட்டியும், குறைந்தபட்ச வெப்பநிலை 26-27° செல்சியஸை ஒட்டியும் இருக்கக்கூடும்.

மீனவர்களுக்கான எச்சரிக்கை:

தமிழக கடலோரப்பகுதிகள்:

13-06-2025: தென்தமிழக கடலோரப்பகுதிகள், மன்னார் வளைகுடா மற்றும் அதனை ஒட்டிய குமரிக்கடல் பகுதிகளில் சூறாவளிக்காற்று மணிக்கு 45 முதல் 55 கிலோ மீட்டர் வேகத்திலும் இடையிடையே 65 கிலோ மீட்டர் வேகத்திலும், வடதமிழக கடலோரப்பகுதிகளில் சூறாவளிக்காற்று மணிக்கு 40 முதல் 50 கிலோ மீட்டர் வேகத்திலும் இடையிடையே 60 கிலோ மீட்டர் வேகத்திலும் வீசக்கூடும்.

14-06-2025 மற்றும் 15-06-2025: தமிழக கடலோரப்பகுதிகள், மன்னார் வளைகுடா மற்றும் அதனை ஒட்டிய குமரிக்கடல் பகுதிகளில் சூறாவளிக்காற்று மணிக்கு 45 முதல் 55 கிலோ மீட்டர் வேகத்திலும் இடையிடையே 65 கிலோ மீட்டர் வேகத்திலும் வீசக்கூடும்.

16-06-2025 மற்றும் 17-06-2025: தென்தமிழக கடலோரப்பகுதிகள், மன்னார் வளைகுடா மற்றும் அதனை ஒட்டிய குமரிக்கடல் பகுதிகளில் சூறாவளிக்காற்று மணிக்கு 45 முதல் 55 கிலோ மீட்டர் வேகத்திலும் இடையிடையே 65 கிலோ மீட்டர் வேகத்திலும், வடதமிழக கடலோரப்பகுதிகளில் சூறாவளிக்காற்று மணிக்கு 40 முதல் 50 கிலோ மீட்டர் வேகத்திலும் இடையிடையே 60 கிலோ மீட்டர் வேகத்திலும் வீசக்கூடும்.

வங்கக்கடல் பகுதிகள்:

13-06-2025: தெற்கு வங்கக்கடல் பகுதிகள் மற்றும் அந்தமான் கடல் பகுதிகளில் சூறாவளிக் காற்று மணிக்கு 40 முதல் 50 கிலோ மீட்டர் வேகத்திலும் இடையிடையே 60 கிலோ மீட்டர் வேகத்திலும் வீசக்கூடும்.

14-06-2025: தென்மேற்கு வங்கக்கடலின் அநேக பகுதிகளில் சூறாவளிக்காற்று மணிக்கு 45 முதல் 55 கிலோ மீட்டர் வேகத்திலும் இடையிடையே 65 கிலோ மீட்டர் வேகத்திலும், ஆந்திர கடலோரப்பகுதிகள், தெற்கு வங்கக்கடல், மத்திய வங்கக்கடல் பகுதிகள் மற்றும் அந்தமான் கடல் பகுதிகளில் சூறாவளிக்காற்று மணிக்கு 40 முதல் 50 கிலோ மீட்டர் வேகத்திலும் இடையிடையே 60 கிலோ மீட்டர் வேகத்திலும் வீசக்கூடும்.

15-06-2025: தென்மேற்கு வங்கக்கடலின் அநேக பகுதிகள், மத்திய வங்கக்கடலின் தெற்கு பகுதிகள் மற்றும் வடக்கு அந்தமான் கடல் பகுதிகளில் சூறாவளிக்காற்று மணிக்கு 45 முதல் 55 கிலோ மீட்டர் வேகத்திலும் இடையிடையே 65 கிலோ மீட்டர் வேகத்திலும், தெற்கு வங்கக்கடலின் அநேக பகுதிகள், மத்திய வங்கக்கடல் மற்றும் தெற்கு அந்தமான் கடல் பகுதிகளில் சூறாவளிக்காற்று மணிக்கு 40 முதல் 50 கிலோ மீட்டர் வேகத்திலும் இடையிடையே 60 கிலோ மீட்டர் வேகத்திலும் வீசக்கூடும்.

16-06-2025: தென்மேற்கு வங்கக்கடலின் அநேக பகுதிகள், மத்திய வங்கக்கடலின் சில பகுதிகள் மற்றும் வடக்கு அந்தமான் கடல் பகுதிகளில் சூறாவளிக்காற்று மணிக்கு 45 முதல் 55 கிலோ மீட்டர் வேகத்திலும் இடையிடையே 65 கிலோ மீட்டர் வேகத்திலும், தெற்கு வங்கக்கடலின்

அநேக பகுதிகள், மத்திய வங்கக்கடல் மற்றும் தெற்கு அந்தமான் கடல் பகுதிகளில் சூறாவளிக்காற்று மணிக்கு 40 முதல் 50 கிலோ மீட்டர் வேகத்திலும் இடையிடையே 60 கிலோ மீட்டர் வேகத்திலும் வீசக்கூடும்.

17-06-2025: மத்திய வங்கக்கடலின் அநேக பகுதிகளில் சூறாவளிக்காற்று மணிக்கு 45 முதல் 55 கிலோ மீட்டர் வேகத்திலும் இடையிடையே 65 கிலோ மீட்டர் வேகத்திலும், தென்மேற்கு வங்கக்கடலின் அநேக பகுதிகள் மற்றும் அதனை ஒட்டிய தென்கிழக்கு வங்கக்கடல், மத்திய வங்கக்கடல் மற்றும் அந்தமான் கடல் பகுதிகளில் சூறாவளிக்காற்று மணிக்கு 40 முதல் 50 கிலோ மீட்டர் வேகத்திலும் இடையிடையே 60 கிலோ மீட்டர் வேகத்திலும் வீசக்கூடும்.

அரபிக்கடல் பகுதிகள்:

13-06-2025 மற்றும் 17-06-2025: தென்மேற்கு அரபிக்கடல் மற்றும் அதனை ஒட்டிய மத்தியமேற்கு அரபிக்கடலின் சில பகுதிகளில் சூறாவளிக்காற்று மணிக்கு 45 முதல் 55 கிலோ மீட்டர் வேகத்திலும் இடையிடையே 65 கிலோ மீட்டர் வேகத்திலும், தென்கிழக்கு – மத்தியகிழக்கு அரபிக்கடல் பகுதிகள், கொங்கன்-கோவா-கர்நாடகா - கேரளா கடலோரப்பகுதிகள், லட்சதீவு - மாலத்தீவு பகுதிகளில் சூறாவளிக்காற்று மணிக்கு 40 முதல் 50 கிலோ மீட்டர் வேகத்திலும் இடையிடையே 60 கிலோ மீட்டர் வேகத்திலும் வீசக்கூடும்.

மேற்குறிப்பிட்ட நாட்களில் மீனவர்கள் இப்பகுதிகளுக்கு செல்ல வேண்டாமென்று அறிவுறுத்தப்படுகிறார்கள்.

மேலும் விவரங்களுக்கு: mausam.imd.gov.in/chennai இணையதளத்தை காணவும்.

பா. செந்தாமரை கண்ணன்
இயக்குனர்
தென் மண்டல தலைவருக்காக
மண்டல வானிலை ஆய்வு மையம், சென்னை

01-06-2025 முதல் 13-06-2025 வரை பெய்த மழை அளவு

	பதிவானமழை (மி.மீ)	இயல்புமழை (மி.மீ)	இயல்பிலிருந்து விலகல் (%)
அரியலூர்	39.7	24.7	+61
செங்கல்பட்டு	39.0	21.1	+85
சென்னை	56.5	23.6	+139
கோயம்புத்தூர்	48.1	55.9	-14
கடலூர்	57.6	24.9	+131
தர்மபுரி	23.9	34.0	-30
திண்டுக்கல்	6.1	24.1	-75
ஈரோடு	18.3	24.2	-24
கள்ளக்குறிச்சி	44.9	26.2	+72
காஞ்சிபுரம்	49.8	31.0	+61
கன்னியாகுமரி	28.2	89.5	-68
காரைக்கால்	26.1	33.5	-22
கரூர்	1.0	14.3	-93
கிருஷ்ணகிரி	17.2	30.5	-44
மதுரை	9.5	20.3	-53
மயிலாடுதுறை	53.8	21.9	+146
நாகப்பட்டினம்	17.0	19.7	-14
நாமக்கல்	10.0	23.0	-57
நீலகிரி	30.5	68.0	-55
பெரம்பலூர்	30.4	20.3	50
புதுச்சேரி	104.6	22.2	+371
புதுக்கோட்டை	9.4	20.5	-54
ராமநாதபுரம்	9.5	8.7	+9
ராணிப்பேட்டை	39.6	33.0	+20
சேலம்	36.9	29.7	+24
சிவகங்கை	33.0	24.4	+35
தென்காசி	19.6	20.1	-3
தஞ்சாவூர்	22.6	19.9	+14
தேனி	12.0	14.6	-17
திருநெல்வேலி	12.2	12.5	-3
திருப்பத்தூர்	23.3	36.4	-36
திருப்பூர்	2.6	14.0	-82
திருவள்ளூர்	68.4	29.3	+133
திருவண்ணாமலை	29.2	30.5	-4
திருவாரூர்	32.8	18.5	+77
தூத்துக்குடி	0.0	3.7	-100
திருச்சிராப்பள்ளி	4.7	18.0	-74
வேலூர்	20.9	33.7	-38
விழுப்புரம்	60.3	23.4	+158
விருதுநகர்	1.8	12.5	-85
தமிழ்நாடு மற்றும் புதுவை	24.1	25.1	-4

தென்மேற்கு பருவமழை - 2025 தமிழ்நாடு மற்றும் புதுவை
01-06-2025 முதல் 13-06-2025 வரை பெய்த மழை அளவு
பதிவான மழை : 24.1 (மி மீ) இயல்பு மழை : 25.1 (மி மீ)
இயல்பிலிருந்து விலகல் : (-) 4 %
மழை அளவு (மி மீ)
10.0
8.0
6.0
4.0
2.0
0.0
ஜூன் 1
ஜூன் 5
ஜூன் 15
ஜூன் 25
ஜூலை 5
ஜூலை 15
ஜூலை 25
ஜூலை 31
ஆகஸ்ட் 10
ஆகஸ்ட் 20
செப்ட் 5
செப்ட் 15
செப்ட் 25
நாள்
மழை
இயல்பு மழை

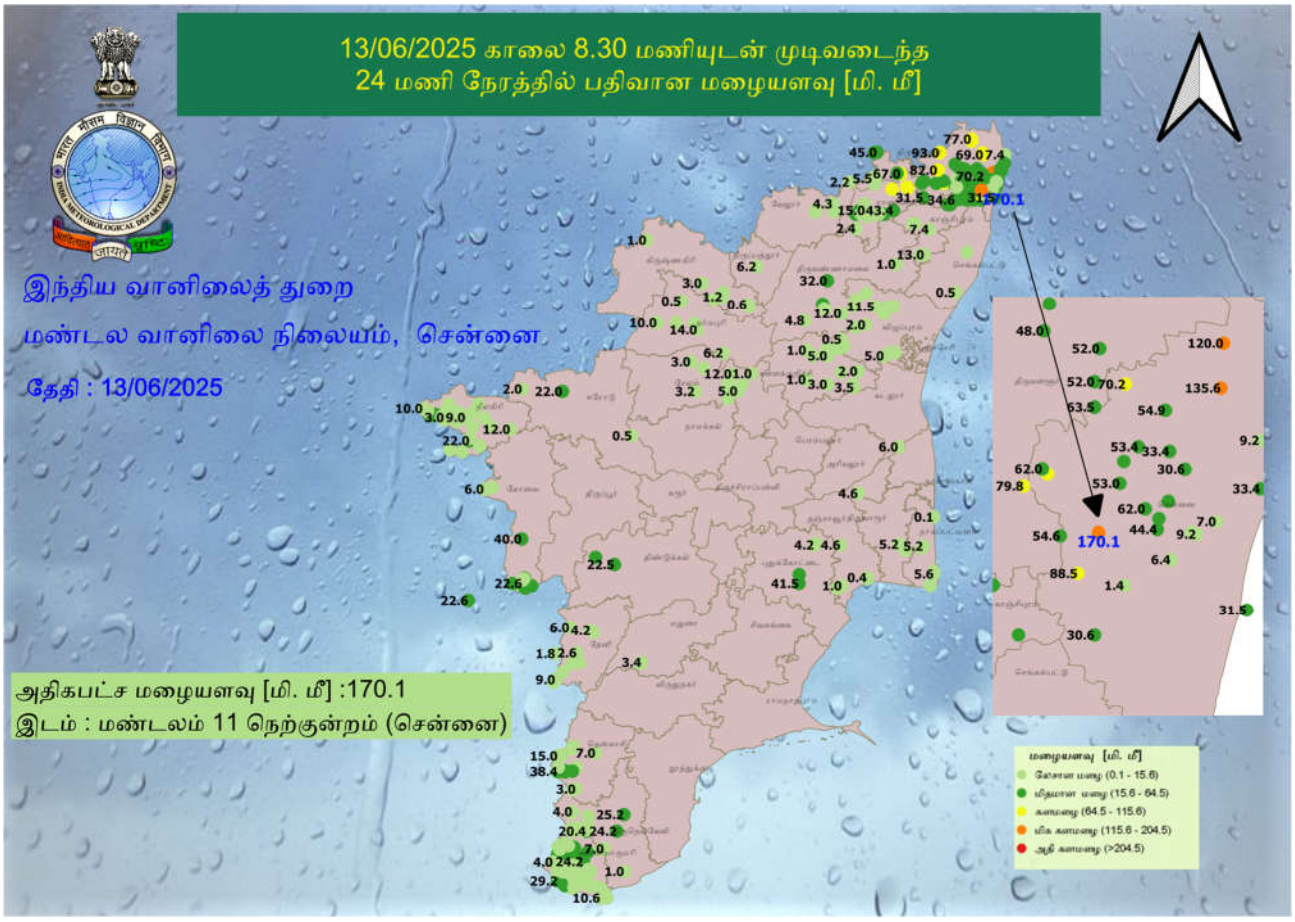
13/06/2025 காலை 8.30 மணியுடன் முடிவடைந்த
24 மணி நேரத்தில் பதிவான மழையளவு [மி. மீ]
இந்திய வானிலைத் துறை
மண்டல வானிலை நிலையம், சென்னை
தேதி : 13/06/2025
அதிகபட்ச மழையளவு [மி. மீ] :170.1
இடம் : மண்டலம் 11 நெற்குன்றம் (சென்னை)
170.1
மழையளவு [மி. மீ]
லேசான மழை (0.1 - 15.6)
மிதமான மழை (15.6 - 64.5)
கனமழை (64.5 - 115.6)
மிக கனமழை (115.6 - 204.5)
அதி கனமழை (>204.5)

13/06/2025 காலை 8.30 மணியுடன் முடிவடைந்த 24 மணி நேரத்தில் பதிவான அதிகபட்ச வெப்பநிலை (°C) மற்றும் இயல்பிலிருந்து அதன் விலகல் (°C)

இந்திய வானிலைத் துறை
மண்டல வானிலை நிலையம், சென்னை
தேதி: 13/06/2025

அதிகபட்ச வெப்பநிலை : 38.7° C
இடம் : மதுரை(வி. நி)

குறிப்பு: இயல்பிலிருந்து அதிகபட்ச வெப்ப நிலையின் விலகல் அடைப்புக் குறியில் கொடுக்கப்பட்டுள்ளது
வி.நி : விமான நிலையம்

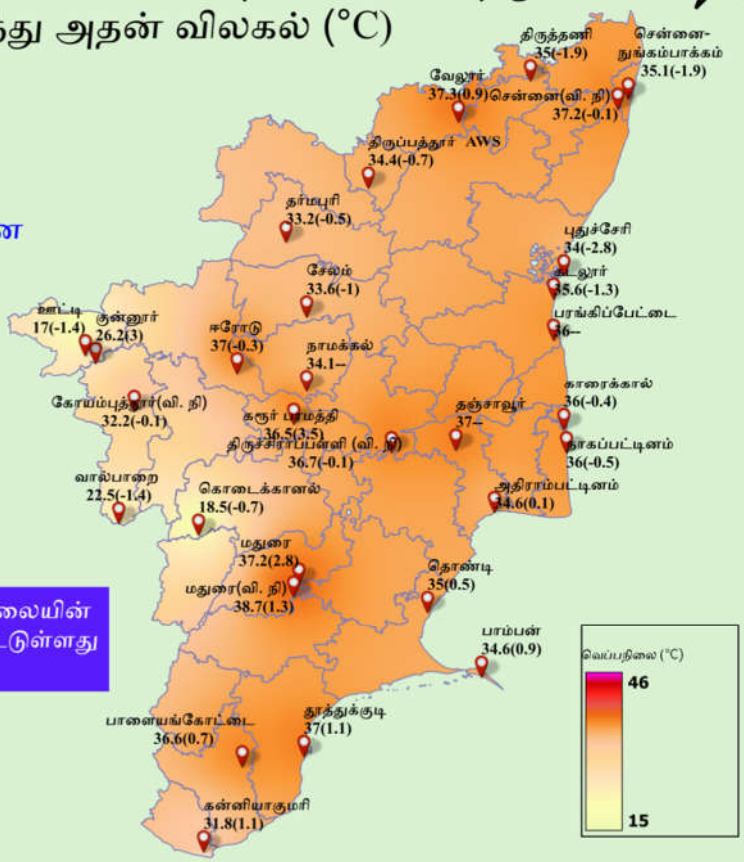

13/06/2025 காலை 8.30 மணியுடன் முடிவடைந்த 24 மணி நேரத்தில் பதிவான குறைந்தபட்ச வெப்பநிலை (°C) மற்றும் இயல்பிலிருந்து அதன் விலகல் (°C)

இந்திய வானிலைத் துறை
மண்டல வானிலை நிலையம், சென்னை
தேதி : 13/06/2025

குறைந்தபட்ச வெப்பநிலை (சமவெளி பகுதிகளில்) : 22.5° C
இடம் : கரூர் பரமத்தி
குறைந்தபட்ச வெப்பநிலை (மலை பகுதிகளில்) : 12.7° C
இடம் : கொடைக்கானல்

குறிப்பு: இயல்பிலிருந்து குறைந்தபட்ச வெப்ப நிலையின் விலகல் அடைப்புக் குறியில் கொடுக்கப்பட்டுள்ளது
வி.நி : விமான நிலையம்

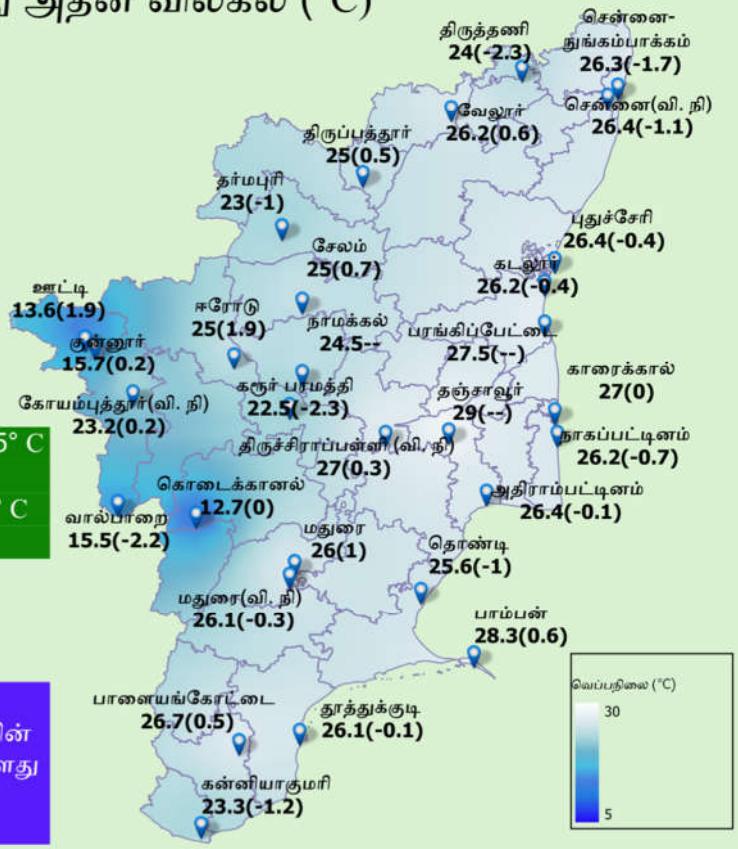

நாள் - 1

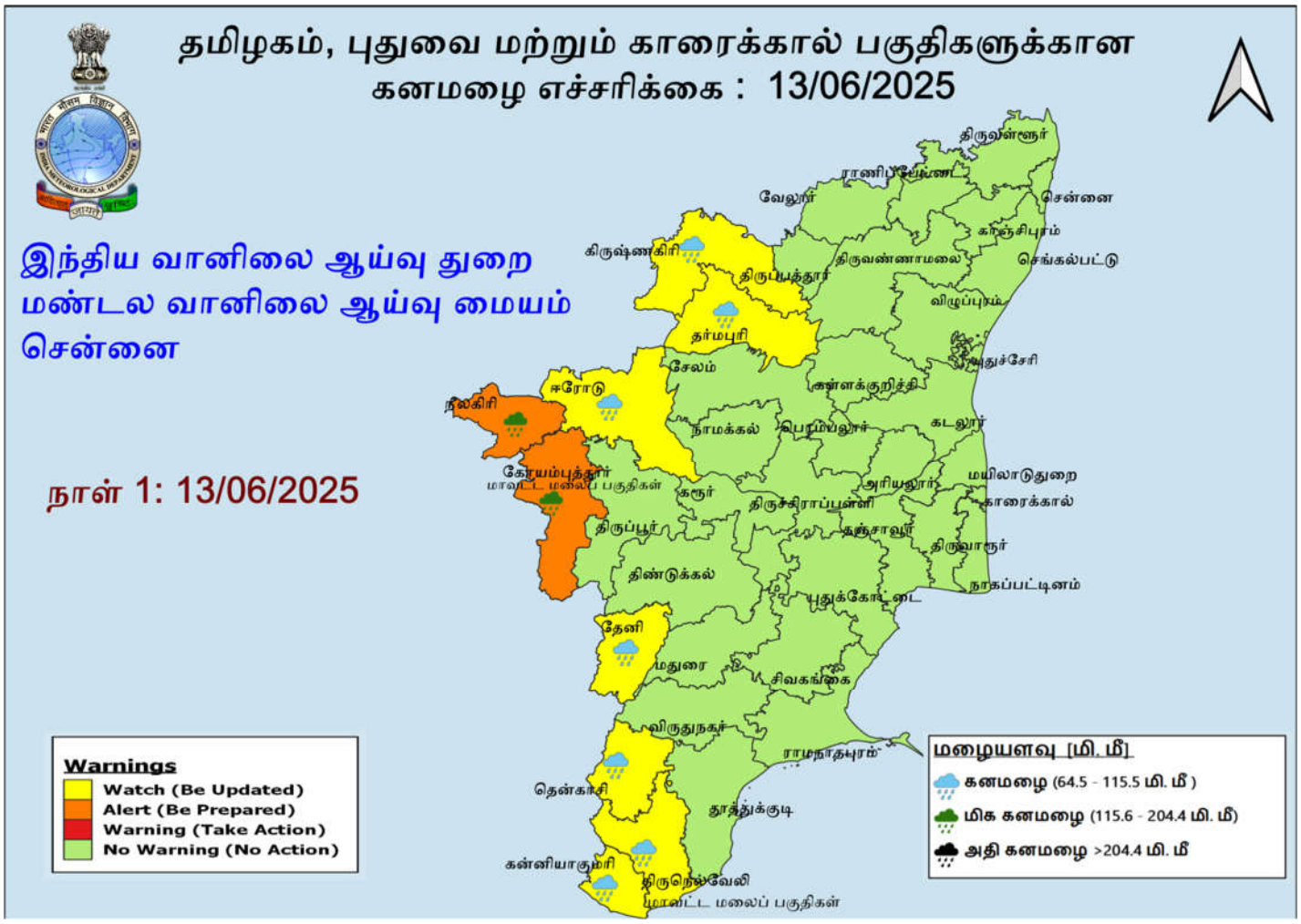
தமிழகம், புதுவை மற்றும் காரைக்கால் பகுதிகளுக்கான
கனமழை எச்சரிக்கை : 13/06/2025
இந்திய வானிலை ஆய்வு துறை
மண்டல வானிலை ஆய்வு மையம்
சென்னை
நாள் 1: 13/06/2025
திருவள்ளூர்
ராணிப்பேட்டை
வேலூர்
சென்னை
காஞ்சிபுரம்
கிருஷ்ணகிரி
திருவண்ணாமலை
செங்கல்பட்டு
திருப்பத்தூர்
விழுப்புரம்
தர்மபுரி
புதுச்சேரி
சேலம்
ஈரோடு
கள்ளக்குறிச்சி
நீலகிரி
நாமக்கல்
பெரம்பலூர்
கடலூர்
கோயம்புத்தூர்
மாவட்ட மலைப் பகுதிகள்
கரூர்
அரியலூர்
மயிலாடுதுறை
திருச்சிராப்பள்ளி
காரைக்கால்
திருப்பூர்
தஞ்சாவூர்
திருவாரூர்
திண்டுக்கல்
நாகப்பட்டினம்
புதுக்கோட்டை
தேனி
மதுரை
சிவகங்கை
விருதுநகர்
ராமநாதபுரம்
தென்காசி
தூத்துக்குடி
கன்னியாகுமரி
திருநெல்வேலி
மாவட்ட மலைப் பகுதிகள்
Warnings
Watch (Be Updated)
Alert (Be Prepared)
Warning (Take Action)
No Warning (No Action)
மழையளவு [மி. மீ]
கனமழை (64.5 - 115.5 மி. மீ)
மிக கனமழை (115.6 - 204.4 மி. மீ)
அதி கனமழை >204.4 மி. மீ

நாள் - 2

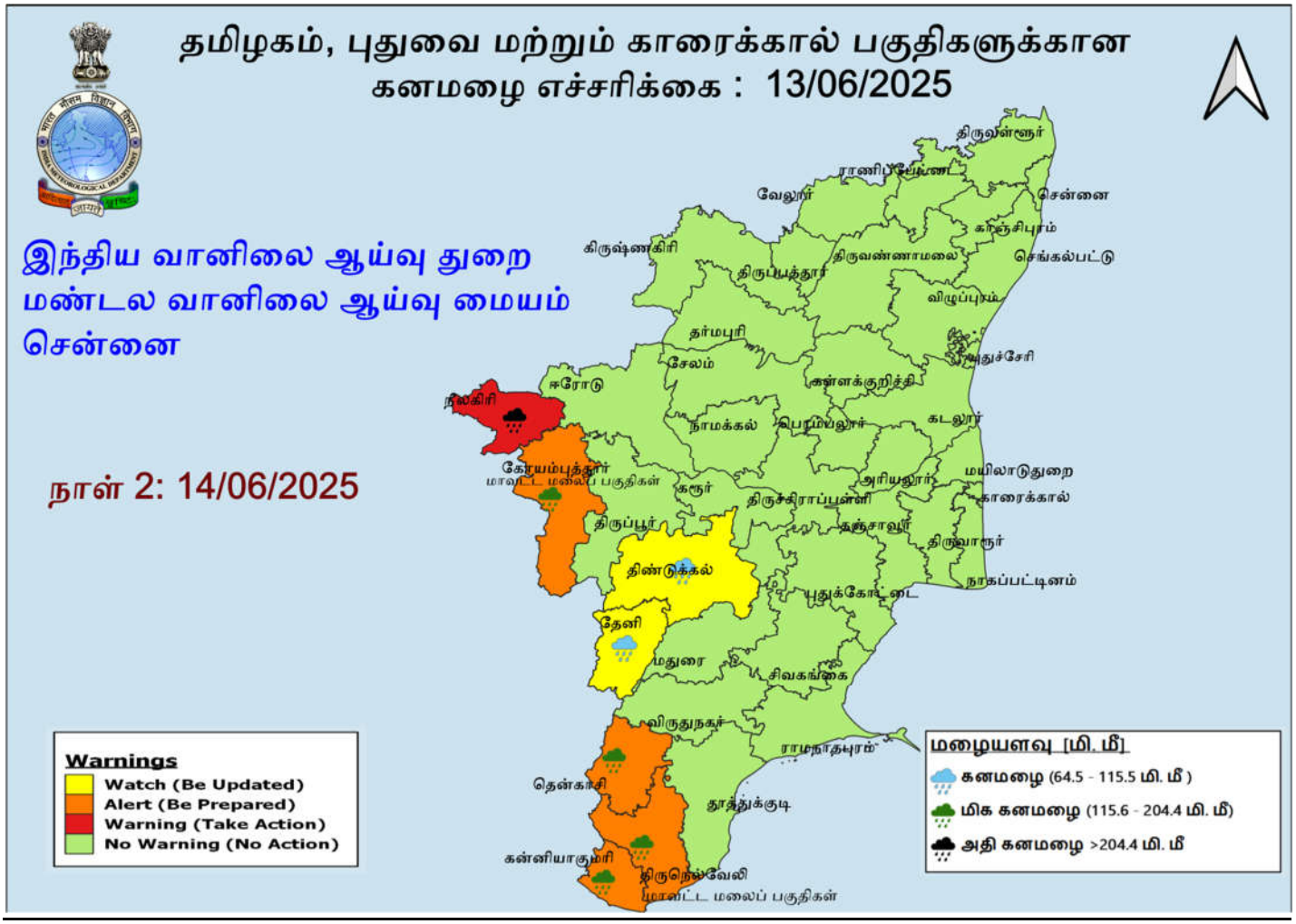
தமிழகம், புதுவை மற்றும் காரைக்கால் பகுதிகளுக்கான
கனமழை எச்சரிக்கை : 13/06/2025
இந்திய வானிலை ஆய்வு துறை
மண்டல வானிலை ஆய்வு மையம்
சென்னை
நாள் 2: 14/06/2025
திருவள்ளூர்
ராணிப்பேட்டை
வேலூர்
சென்னை
காஞ்சிபுரம்
கிருஷ்ணகிரி
திருவண்ணாமலை
செங்கல்பட்டு
திருப்பத்தூர்
விழுப்புரம்
தர்மபுரி
புதுச்சேரி
சேலம்
ஈரோடு
கள்ளக்குறிச்சி
நீலகிரி
நாமக்கல்
பெரம்பலூர்
கடலூர்
கோயம்புத்தூர்
மாவட்ட மலைப் பகுதிகள்
கரூர்
அரியலூர்
மயிலாடுதுறை
திருச்சிராப்பள்ளி
காரைக்கால்
திருப்பூர்
தஞ்சாவூர்
திருவாரூர்
திண்டுக்கல்
நாகப்பட்டினம்
புதுக்கோட்டை
தேனி
மதுரை
சிவகங்கை
விருதுநகர்
ராமநாதபுரம்
தென்காசி
தூத்துக்குடி
கன்னியாகுமரி
திருநெல்வேலி
மாவட்ட மலைப் பகுதிகள்
Warnings
Watch (Be Updated)
Alert (Be Prepared)
Warning (Take Action)
No Warning (No Action)
மழையளவு [மி. மீ]
கனமழை (64.5 - 115.5 மி. மீ)
மிக கனமழை (115.6 - 204.4 மி. மீ)
அதி கனமழை >204.4 மி. மீ

நாள் - 3

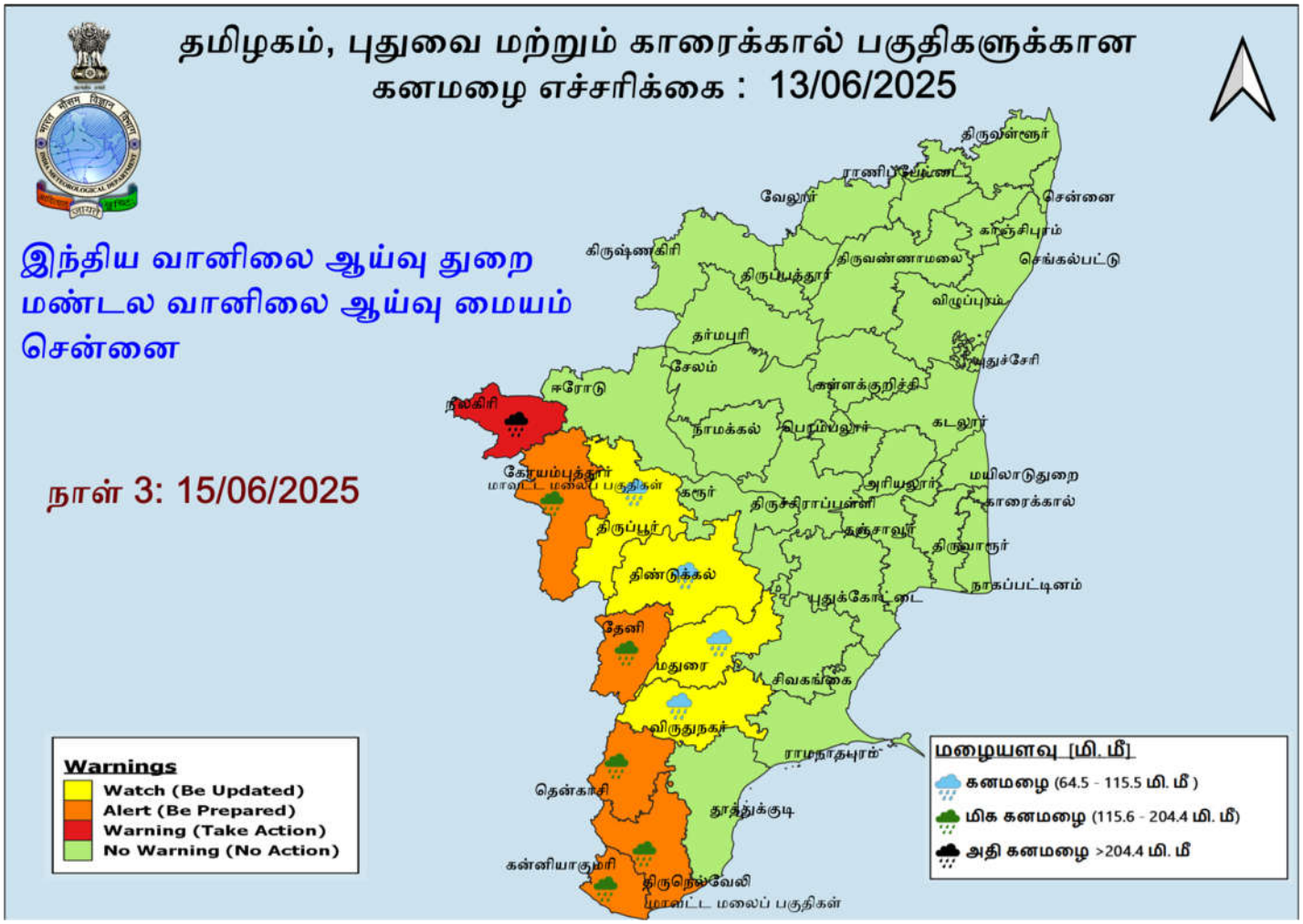
தமிழகம், புதுவை மற்றும் காரைக்கால் பகுதிகளுக்கான
கனமழை எச்சரிக்கை : 13/06/2025
இந்திய வானிலை ஆய்வு துறை
மண்டல வானிலை ஆய்வு மையம்
சென்னை
நாள் 3: 15/06/2025
திருவள்ளூர்
ராணிப்பேட்டை
வேலூர்
சென்னை
காஞ்சிபுரம்
கிருஷ்ணகிரி
திருவண்ணாமலை
செங்கல்பட்டு
திருப்பத்தூர்
விழுப்புரம்
தர்மபுரி
புதுச்சேரி
சேலம்
ஈரோடு
கள்ளக்குறிச்சி
நீலகிரி
நாமக்கல்
பெரம்பலூர்
கடலூர்
கோயம்புத்தூர்
மாவட்ட மலைப் பகுதிகள்
கரூர்
அரியலூர்
மயிலாடுதுறை
திருச்சிராப்பள்ளி
காரைக்கால்
திருப்பூர்
தஞ்சாவூர்
திருவாரூர்
திண்டுக்கல்
நாகப்பட்டினம்
புதுக்கோட்டை
தேனி
மதுரை
சிவகங்கை
விருதுநகர்
ராமநாதபுரம்
தென்காசி
தூத்துக்குடி
கன்னியாகுமரி
திருநெல்வேலி
மாவட்ட மலைப் பகுதிகள்
Warnings
Watch (Be Updated)
Alert (Be Prepared)
Warning (Take Action)
No Warning (No Action)
மழையளவு [மி. மீ]
கனமழை (64.5 - 115.5 மி. மீ)
மிக கனமழை (115.6 - 204.4 மி. மீ)
அதி கனமழை >204.4 மி. மீ

நாள் - 4

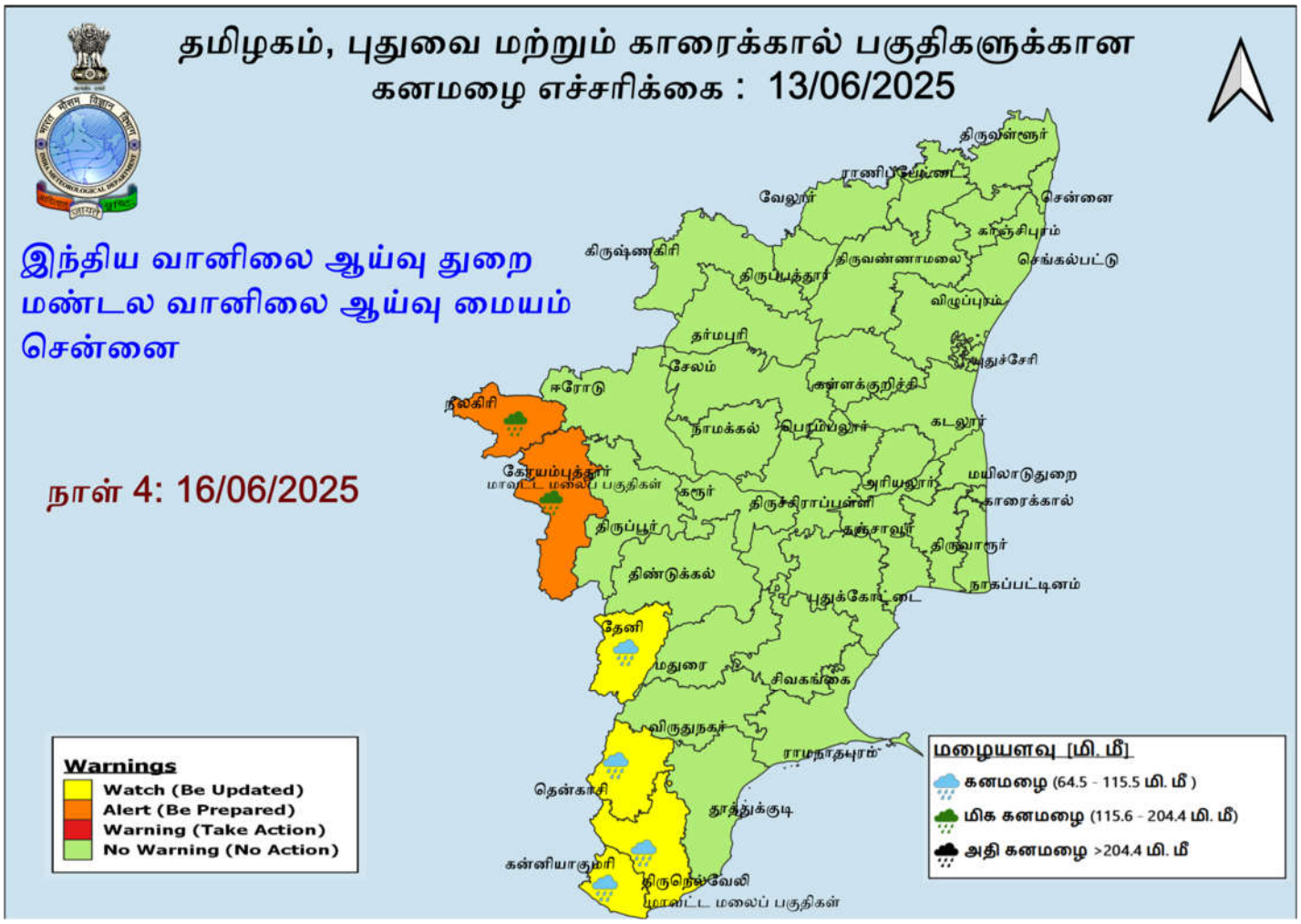
தமிழகம், புதுவை மற்றும் காரைக்கால் பகுதிகளுக்கான
கனமழை எச்சரிக்கை : 13/06/2025
இந்திய வானிலை ஆய்வு துறை
மண்டல வானிலை ஆய்வு மையம்
சென்னை
நாள் 4: 16/06/2025
திருவள்ளூர்
ராணிப்பேட்டை
வேலூர்
சென்னை
காஞ்சிபுரம்
கிருஷ்ணகிரி
திருவண்ணாமலை
செங்கல்பட்டு
திருப்பத்தூர்
விழுப்புரம்
தர்மபுரி
புதுச்சேரி
சேலம்
ஈரோடு
கள்ளக்குறிச்சி
நீலகிரி
நாமக்கல்
பெரம்பலூர்
கடலூர்
கோயம்புத்தூர்
மாவட்ட மலைப் பகுதிகள்
கரூர்
அரியலூர்
மயிலாடுதுறை
திருச்சிராப்பள்ளி
காரைக்கால்
திருப்பூர்
தஞ்சாவூர்
திருவாரூர்
திண்டுக்கல்
நாகப்பட்டினம்
புதுக்கோட்டை
தேனி
மதுரை
சிவகங்கை
விருதுநகர்
ராமநாதபுரம்
தென்காசி
தூத்துக்குடி
கன்னியாகுமரி
திருநெல்வேலி
மாவட்ட மலைப் பகுதிகள்
Warnings
Watch (Be Updated)
Alert (Be Prepared)
Warning (Take Action)
No Warning (No Action)
மழையளவு [மி. மீ]
கனமழை (64.5 - 115.5 மி. மீ)
மிக கனமழை (115.6 - 204.4 மி. மீ)
அதி கனமழை >204.4 மி. மீ

நாள் - 5

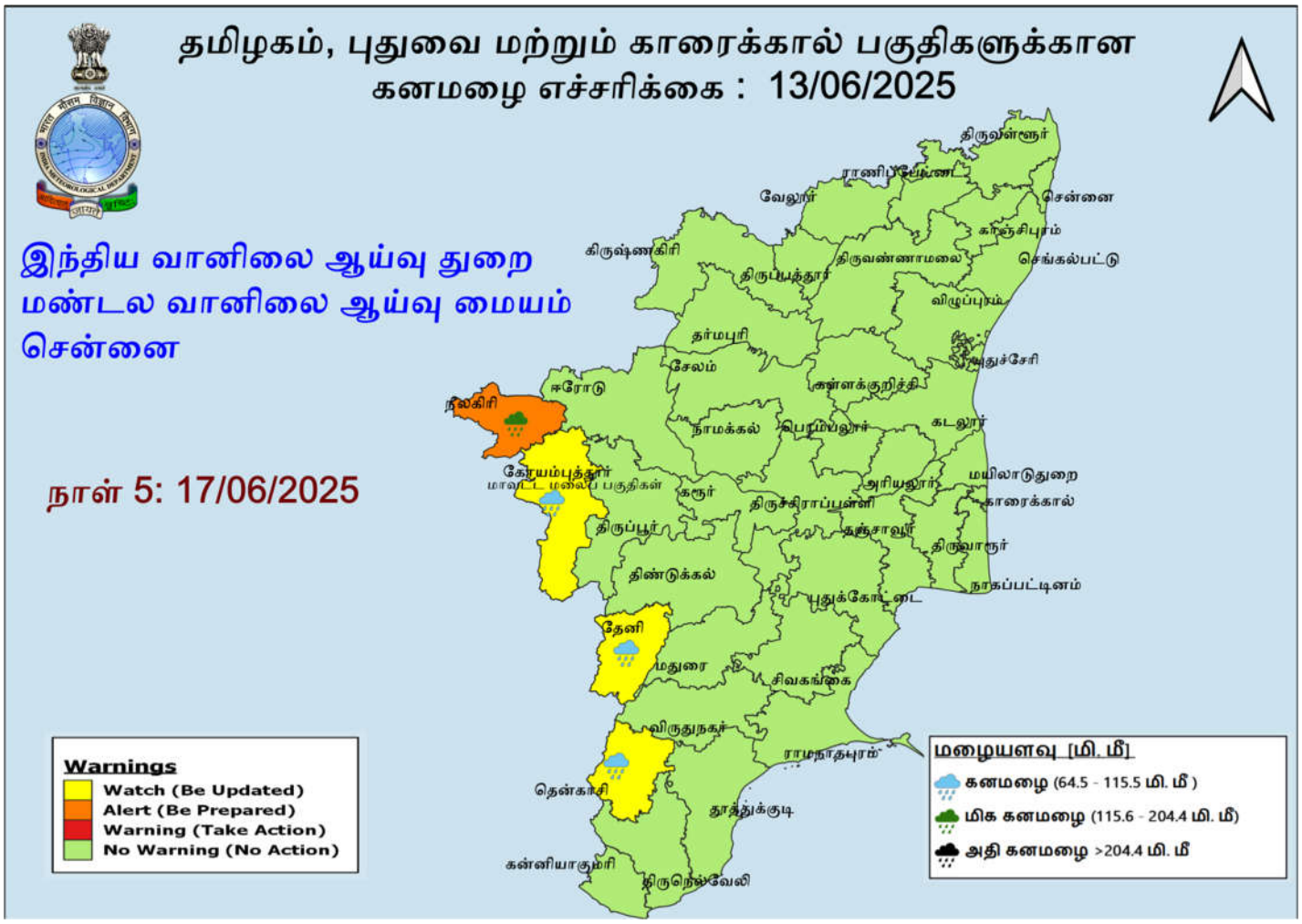
தமிழகம், புதுவை மற்றும் காரைக்கால் பகுதிகளுக்கான
கனமழை எச்சரிக்கை : 13/06/2025
இந்திய வானிலை ஆய்வு துறை
மண்டல வானிலை ஆய்வு மையம்
சென்னை
நாள் 5: 17/06/2025
திருவள்ளூர்
ராணிப்பேட்டை
வேலூர்
சென்னை
காஞ்சிபுரம்
கிருஷ்ணகிரி
திருவண்ணாமலை
செங்கல்பட்டு
திருப்பத்தூர்
விழுப்புரம்
தர்மபுரி
புதுச்சேரி
சேலம்
கள்ளக்குறிச்சி
ஈரோடு
நீலகிரி
நாமக்கல்
பெரம்பலூர்
கடலூர்
கோயம்புத்தூர்
மாவட்ட மலைப் பகுதிகள்
கரூர்
அரியலூர்
மயிலாடுதுறை
திருச்சிராப்பள்ளி
காரைக்கால்
திருப்பூர்
தஞ்சாவூர்
திருவாரூர்
திண்டுக்கல்
நாகப்பட்டினம்
புதுக்கோட்டை
தேனி
மதுரை
சிவகங்கை
விருதுநகர்
ராமநாதபுரம்
தென்காசி
தூத்துக்குடி
கன்னியாகுமரி
திருநெல்வேலி
Warnings
Watch (Be Updated)
Alert (Be Prepared)
Warning (Take Action)
No Warning (No Action)
மழையளவு [மி. மீ]
கனமழை (64.5 - 115.5 மி. மீ)
மிக கனமழை (115.6 - 204.4 மி. மீ)
அதி கனமழை >204.4 மி. மீ

நாள் - 6

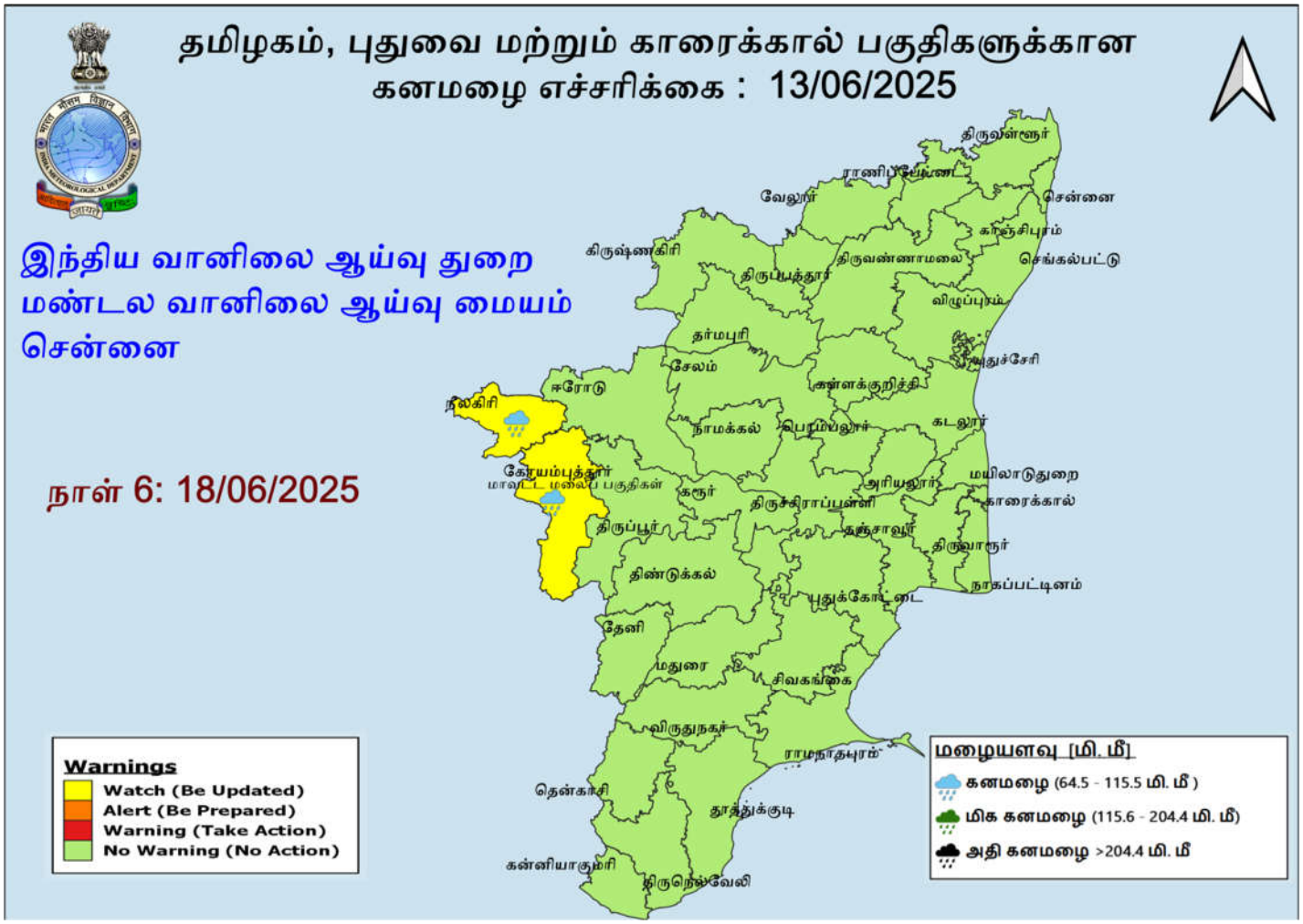

வகைப்பாடு

வடதமிழக மாவட்டங்கள்	சென்னை, காஞ்சிபுரம், செங்கல்பட்டு, திருவள்ளூர், கடலூர், விழுப்புரம், கள்ளக்குறிச்சி, தஞ்சாவூர், திருவாரூர், நாகப்பட்டினம், மயிலாடுதுறை, புதுக்கோட்டை, வேலூர், திருப்பத்தூர்,ராணிப்பேட்டை, திருவண்ணாமலை, கிருஷ்ணகிரி, சேலம், தர்மபுரி, நாமக்கல், நீலகிரி, திருப்பூர்,கோயம்புத்தூர், ஈரோடு, கரூர், திருச்சிராப்பள்ளி, அரியலூர், பெரம்பலூர்

தென்தமிழக மாவட்டங்கள்	ராமநாதபுரம், திருநெல்வேலி, தென்காசி, தூத்துக்குடி, தேனி, கன்னியாகுமரி, சிவகங்கை, விருதுநகர், திண்டுக்கல், மதுரை
உள்தமிழக மாவட்டங்கள்	வேலூர், திருப்பத்தூர், ராணிப்பேட்டை, திருவண்ணாமலை, கிருஷ்ணகிரி, தர்மபுரி, சேலம், நாமக்கல், நீலகிரி, திருப்பூர், கோயம்புத்தூர்,ஈரோடு, கரூர், திருச்சிராப்பள்ளி, அரியலூர், பெரம்பலூர், சிவகங்கை, விருதுநகர், தேனி, திண்டுக்கல், மதுரை, தென்காசி, கள்ளக்குறிச்சி
வட தமிழக உள் மாவட்டங்கள்	வேலூர், திருப்பத்தூர், ராணிப்பேட்டை, காஞ்சிபுரம், திருவண்ணாமலை, கிருஷ்ணகிரி, தர்மபுரி, சேலம், நாமக்கல், நீலகிரி, திருப்பூர், கோயம்புத்தூர்,ஈரோடு, கரூர், திருச்சிராப்பள்ளி, அரியலூர், பெரம்பலூர்.
தென் தமிழக உள் மாவட்டங்கள்	சிவகங்கை, விருதுநகர், தேனி, திண்டுக்கல், மதுரை, தென்காசி.
கடலோரதமிழக மாவட்டங்கள்	சென்னை, செங்கல்பட்டு, திருவள்ளூர், கடலூர், விழுப்புரம், தஞ்சாவூர், திருவாரூர், நாகப்பட்டினம், மயிலாடுதுறை, புதுக்கோட்டை, ராமநாதபுரம், திருநெல்வேலி, தூத்துக்குடி, கன்னியாகுமரி.
வட தமிழககடலோர மாவட்டங்கள்	சென்னை, செங்கல்பட்டு, திருவள்ளூர், கடலூர், விழுப்புரம், தஞ்சாவூர், திருவாரூர், நாகப்பட்டினம், புதுக்கோட்டை, மயிலாடுதுறை.
தென் தமிழககடலோரமாவட்டங்கள்	ராமநாதபுரம், திருநெல்வேலி, தூத்துக்குடி, கன்னியாகுமரி
டெல்டாமாவட்டங்கள்	தஞ்சாவூர், திருவாரூர், நாகப்பட்டினம், மயிலாடுதுறை, புதுக்கோட்டை
மேற்குதொடர்ச்சி மலை மாவட்டங்கள்	நீலகிரி, கோயம்புத்தூர்,தேனி, திண்டுக்கல், திருப்பூர், தென்காசி, விருதுநகர்

மழைப்பொழிவின்பரவல்:

(விழுக்காடு)மழைபதிவானஇடங்கள்	வகைப்பாடு
76-100	பெரும்பாலான
51-75	அநேக
26-50	ஒருசில
1-25	ஓரிரு
மழையில்லை	வறண்ட

மழைப்பொழிவின்தீவிரம்: (**செ.மீ.**)

1 செ.மீ. வரை	லேசானமழை
2-6	மிதமானமழை
7-11	கனமழை
12-20	மிககனமழை
≥ 21	அதி கனமழை